



















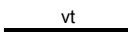

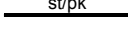






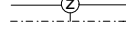









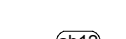

	Muinaismuistokohde. Muinaismuistolain (295/63) rauhoittama kiinteä muinaisjäänös, jonka kaivaminen, peittäminen, muuttaminen ja muu siihen kajoaminen on kielletty. Kohdetta koskevista toimenpiteistä ja maankäyttösuunnitelmista on neuvoteltava Museoviraston kanssa.
	Historiallinen kylätontti. Alueella sijaitsee muinaismuistolain (295/63) rauhoittamia kiinteitä muinaisjäänöksiä. Aluetta koskevista rakennushankkeista ja isommista kaivutöistä on neuvoteltava Museoviraston kanssa. Metsän maapohjan äestys on kielletty.
	Valtakunnallisesti arvokas rakennettu kulttuuriympäristöalue. Alueella tapahtuvan rakentamisen ja maankäytön on sovellettava arvokkaaseen ympäristöön. Arvorakennusten ja -ympäristöjen suojelun toteutustapa ratkaistaan alueen asemakaavoituksen ja/tai lupakäsittelyn yhteydessä. Museoviranomaiselle tulee varata tilaisuus lausunnon antamiseen lupakäsittelyn yhteydessä.
	Maakunnallisesti arvokas rakennettu kulttuuriympäristöalue. Alueella tapahtuvan rakentamisen ja maankäytön on sovellettava arvokkaaseen ympäristöön. Arvorakennusten ja -ympäristöjen suojelun toteutustapa ratkaistaan alueen asemakaavoituksen ja/tai lupakäsittelyn yhteydessä. Museoviranomaiselle tulee varata tilaisuus lausunnon antamiseen lupakäsittelyn yhteydessä.
	Arvokas kulttuurimaisema-alue. Maankäytössä, rakentamisessa ja ympäristönhoidossa on huomioitava alueen erityiset maisemalliset arvot. Maisemakuuua haittaava maa-ainesten otto on kielletty.
	Arvokas luonnonmaisema-alue. Maankäytössä, rakentamisessa ja ympäristönhoidossa on huomioitava alueen erityiset maisemalliset arvot. Maisemakuuua haittaava maa-ainesten otto on kielletty.
	Valtakunnallisesti arvokas harjualue. Maankäytössä huomioitava alueen geologiset arvot. Alueella on MRL 43.2§ ja 128§ mukainen toimenpiderajoitus, joka ei kuitenkaan koske metsätaloutta. Alueella ei saa aiheuttaa maa-aineslaissa tarkoitettua kauniin maisemakuvan turmeltumista, luonnon merkittävien kauneusarvojen tai erikoisten luonnonesiintymien tuhoutumista tai laajalle ulottuvia vahingollisia ominaisuuksia luontosuhteissa.
	Arvokas harju- tai kallioalue. Maankäytössä huomioitava alueen geologiset arvot. Alueella on MRL 43.2§ ja 128§ mukainen toimenpiderajoitus, joka ei kuitenkaan koske metsätaloutta. Alueella ei saa aiheuttaa maa-aineslaissa tarkoitettua kauniin maisemakuvan turmeltumista, luonnon merkittävien kauneusarvojen tai erikoisten luonnonesiintymien tuhoutumista tai laajalle ulottuvia vahingollisia ominaisuuksia luontosuhteissa.
	Luonnon monimuotoisuuden kannalta erityisen tärkeä alue. Alueella on MRL 43.2§ rakentamisrajoitus ja MRL 43.2§ ja 128§ mukainen toimenpiderajoitus. Aluetta on hoidettava siten, että edistetään luonnon monimuotoisuuden ja erityispiirteiden säilymistä.
	Tulvavaara-alue. Maankäytössä on huomioitava tulvavaara. Asuinrakennusten alapohjan tulee olla vähintään +74.50 tasossa. Alueella on MRL 43.2§ mukainen rakentamisrajoitus ja MRL 43.2§ ja 128§ mukainen toimenpiderajoitus.
	Liikennemelualue. Laskennallinen melualueraja, jonka sisäpuolella liikennemelu voi ylittää 55 dB(A). Asemakaavoituksessa ja lupakäsittelyssä on huomioitava melun torjunta.
	Meluntorjuntatarve. Alueen raja, jolla on torjuttava asutukselle ja lintujen pesinnälle aiheutuvia meluhaitta joko melutasoa alentamalla tai melusuojuksin.
	Puhdistettava tai kunnostettava maa-alue. Alueella olevan vanhan kaatopaikan alue on puhdistettava ennen alueen rakentamista. Alueella on MRL 43.2§ mukainen rakentamisrajoitus ja MRL 43.2§ ja 128§ mukainen toimenpiderajoitus.
	Tärkeä tai vedenhankintaan soveltuva pohjavesialue. Alueen maankäytössä on huomioitava pohjaveden suojelu. Jätevedet on ohjattava viemäriverkkoon tai pohjavesialueen ulkopuolelle.
	Pohjavedenottamon kaukosuoja-alue. Pohjavettä vaarantava maa-ainesten otto on kielletty. Alueella on MRL 43.2§ ja 128§ mukainen toimenpiderajoitus.
	Pohjavedenottamon lähisuoja-alue. Pohjavettä vaarantava maa-ainesten otto on kielletty. Alueella on MRL 43.2§ ja 128§ mukainen toimenpiderajoitus.
	Teleliikennemaston suoja-alue.
	Valtatien lievealue taajama-alueen ulkopuolella. Rakentamisessa ja maankäytössä on huomioitava tiemaisema. Alueelle ei saa sijoittaa mainostauluja tai vastaavia. Suositus: alueella ei suositella asuntorakentamista liikenteen häiriöiden takia.
	Historiallinen ratalinja.
	Alue, jolla sijaitsee merkittäviä kiviainesvarantoja. Kiviainesten ottoa suunniteltaessa ja toteuttaessa on otettava huomioon osayleiskaavassa osoitettu käyttötarkoitus ja alueiden erityisominaisuudet.
	Linja-autoasema.

Kohde ja viivamerkinntät:

	Valtatie.
	Merkittävästi parannettava valtatie.
	Seututie tai pääkatu.
	Seututie, ohjeellinen linja.
	Yhdystie tai kokoojakatu.
	Liittymä.

	Eritasoristeys ilman liittymää.
	Kiertoliittymä.
	Ulkoilureitti, sijainti ohjeellinen.
	Pääsähkölinja.
	Yleisen tien alue.
	Torialue.
Ympäristömuutoksia kuvaavat merkinntät:	
	Nykyiset tiet ja linjat.
	Uudet tiet ja linjat.
	Ohjeelliset uudet tiet ja linjat.
Piirtämistekniset merkinntät:	
	Kunnan raja.
	Yleiskaava-alueen raja.
	Alueen raja.
	Osa-alueen raja.
	Ohjeellinen alueen tai osa-alueen raja.
	Alueeseen tai kohteeseen liittyvä kirjain- tai numerotunnus. Alueiden tunnuksat ovat alueen rajan ulkopuolella.
KARK	Kunnan nimi.