

Karkkila
Elämän kokoinen kaupunki



PALVELUT MATKAN VARRELLA.

Kausi 2014–2015



Höökikyyti



Höökikytyti



Höökikytyti on Karkkilan kaupungin tukema sisäisen joukkoliikenteen linja-autolinja, liikennöintiä hoitaa Päivin Liikenne Oy.

Höökikytyti tarjoaa liikkumismahdollisuuden kaupunginosista ja kylistä keskustan kaappoihin, torille, kaupungintalolle, Kelaan, kirjastoon, neuvolaan, Nyhkäläntien palvelukeskukseen ja tarvittaessa terveysasemalle sekä mahdollistaa myös jatkoyhteyden yleisessä joukkoliikenteessä. Liikenne on avoin kaikille käyttäjille.

Höökikytyti liikennöi koululaisten lukuvuoden aikana 11.8.2014 – 31.5.2015 maanantaista perjantaihin, arkipäivisin. Koululaisten vuosilomien aikana reitteihin ja ajopäiviin saattaa tulla muutoksia.



YHTEYSTIEDOT

Liikennöitsijä Päivin Liikenne Oy

www.paivinliikenne.fi

Höökikytytiauto 050 364 3227

Karkkilan kaupunki

elinkeinopalvelu

044 553 3429

www.karkkila.fi –

Joukkoliikenne – Höökikytyti

LIKENNÖINTIREITIT KOULUPÄIVISIN

Maanantai–perjantai

Ahmoo – Haavisto

Keskusta: Linja-autoasema – Mäntylänkadun Marketit – Palvelukeskus Nyhkäläntie 39 – *tarvittaessa Terveysasema, Sudetti Puutarhakatu* – Kaupungintalo, Kela, kirjasto, neuvola

Maanantai, keskiviikko, perjantai

Siikala – Tuorila – Vattola – Haapala – Nahkio

Tiistai ja torstai

Haavisto – Vaskijärvi – Ahmoonmäki, Aurinkorinne

Iltapäivisin reitit ajetaan päivastaisessa järjestyksessä. Kesäaikana tulee reitteihin muutoksia koululaisliikenteen jäädessä lomakaudella pois. Aikataulu- ja reittimuutoksista tiedotetaan erikseen.

KUTSULIIKENNE

Taajaman ulkopuolella auto voi hakea *tarvittaessa* aikataulun puitteissa matkustajia myös kutsusta lyhyen matkan päässä pääreitiltä sijaitsevista osoitteista. Hakutilaukset ja tiedustelut tehdään viimeistään kuljetustarvetta edeltävänä päivänä klo 7–17 autoon 050 364 3227.

PYSÄKIT

Auto pysähtyy linja-autopysäkeillä ja reittiin merkityillä pysäkkikohtilla. Jos pysäkkiä ei ole lähellä, auto pysähtyy tarvittaessa matkustajan pysäytysmerkistä siinä missä se yleinen liikenneturvallisuus huomioon ottaen on turvallista.

KULJETUSMAKSU

Matkustajamaksu on kaksi euroa suunta, bussissa voi maksaa sekä käteisellä että maksukortilla. Koulukuljetukseen oikeutetut koululaiset käyttävät omaa koulukuljetuskorttia.

HÖÖKIKYYTI -ASIOINTILIIKENTEEN AIKATAULU KOULUPÄIVISIN

11.8.2014 alkaen

KESKUSTA MA-PE

Marketit, Nyhkäläntien palvelukeskus, *tarvittaessa terveysasema ja Sudetti Puutarhakatu*, linja-autoasema, kaupungintalo, Kela, kirjasto, neuvola.

Marketit, Mäntylänkatu 1, ti ja to	9.40	
Marketit, Mäntylänkatu 1		10.20
Marketit, Mäntylänkatu 1		10.35
Linja-autoasema	9.55	10.25
Kirjasto, kaupungintalo	-	10.30
Marketit, Mäntylänkatu 2, Lidl tarvittaessa	10.00	
Marketit Mäntylänkatu 2, ma, ke, pe	11.40	
Kaupungintalo, Kela, kirjasto, neuvola	11.45	
Linja-autoasema	11.50	
Marketit, Mäntylänkatu 2, ti ja to	11.55	

Reitti: Marketit Mäntylänkatu 1 –

Nyhkäläntien palvelukeskus – *tarvittaessa*

terveysasema, Sudetti, Puutarhakatu –

Linja-autoas. – Kaupungintalo,

Kela, kirjasto, neuvola –

Helsingintie – Marketit

Mäntylänkatu 1 ja 2, Lidl,

tarvittessa teollisuuskylä



MA, KE JA PE

Siikala, Tuorila, Järvenpää, Vattola, Nahkio, Haapala

Linja-autoasema	8.55
Siikala, Siikalantie	9.10
<i>Tarvittaessa: Pajuojantie, Öljymäentie, Hajakantie, Porintien-Rautojantie th</i>	
Tuorilan ekopiste, Tuorilantie/Kauppatie th	9.30
Järvenpää	9.35
Vattolantie/Koivukatu th	9.40
Linja-autoasema	9.45
Haapala	9.50
Nahkio	9.52
Linja-autoasema	9.55
Marketit, Mäntylänkatu 2	10.00
Marketit, Mäntylänkatu 2	11.40
Kaupungintalo, Kela, kirjasto, neuvola	11.45
Linja-autoasema	11.50
Nahkio	11.53
Haapala	11.55
Takkointie/Turuntie th	12.00
Vattolantie/Koivukatu th	12.05
Järvenpää	12.10
Tuorilan ekopiste, Tuorilantie/Kauppatie th	12.15
Siikala, Siikalantie	12.25
<i>Tarvittaessa: Porintie/Rautojantie th, Hajakantie, Öljymäentie, Pajuojantie</i>	
Siikala	12.35
Linja-autoasema	12.45

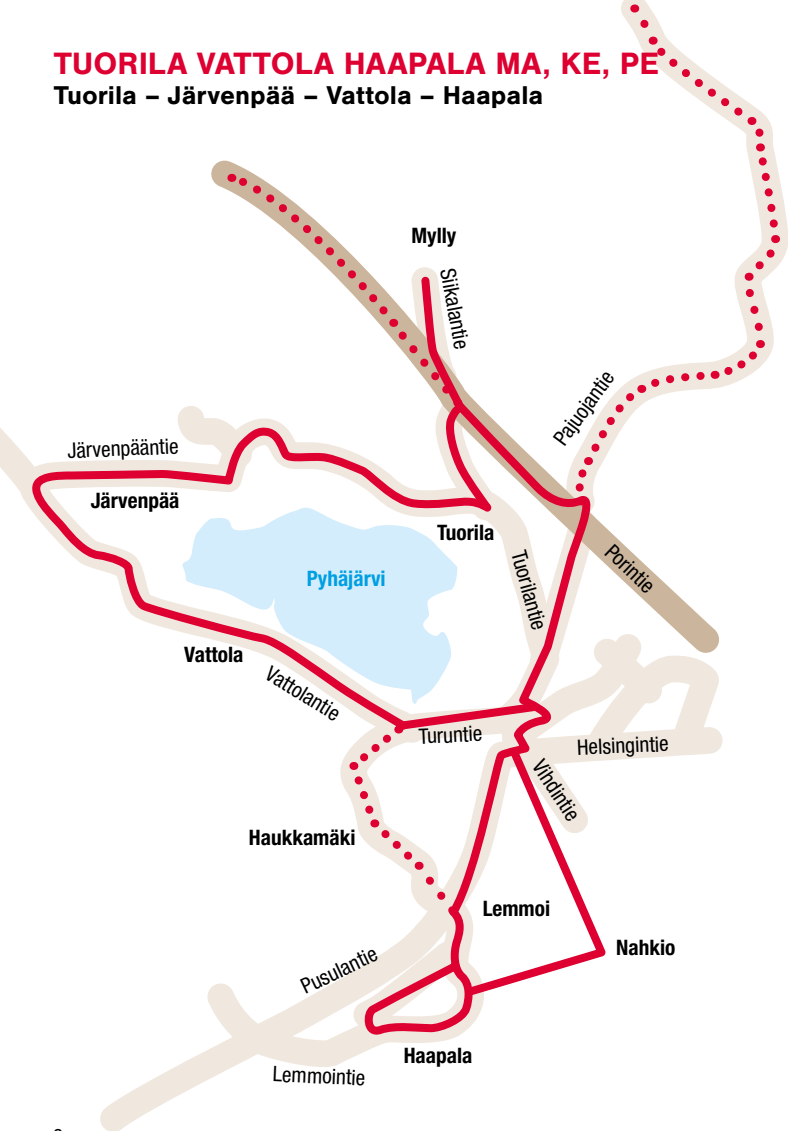


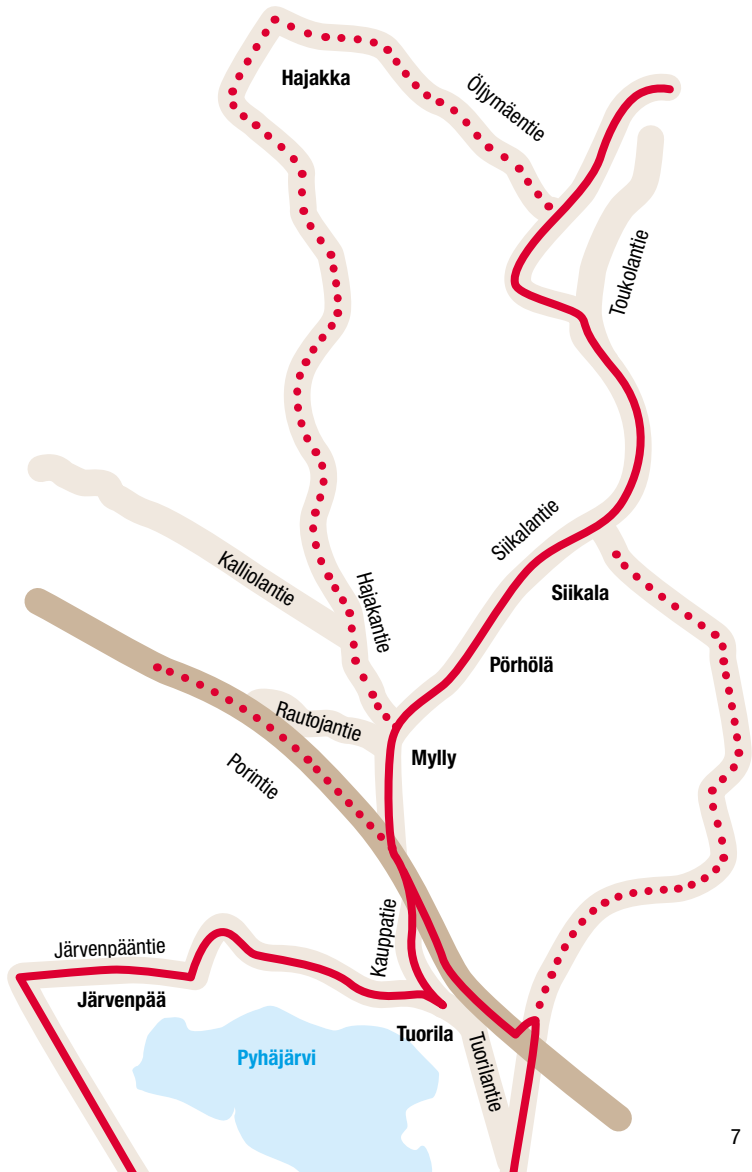
Reitti: Linja-autoasema – Porintie – Siikalantie – *tarvittaessa Pajuojantie, Öljymäentie, Hajakantie, Porintie – Rautojantie th* – Tuorilan ekopiste, Tuorilantie/Kauppatie th – Järvenpääntie – Vattolantie/Koivukatu th – linja-autoasema – *tarvittaessa Haukkamäki – Haapala*, Lemmointie – Kumpeentie – Härjänkankaantie – Lemmointie – Köyliöntie – Vihdintie – Helsingintie – Keskuskatu – Huhdintie – Marketit Mäntylänkatu 2.

Merkkien selitteet: th=tienhaara.

TUORILA VATTOLA HAAPALA MA, KE, PE

Tuorila – Järvenpää – Vattola – Haapala





MA - PE

Ahmoon-Haaviston reitti, mukana koululaiskuljetus

Linja-autoasema	7.00	7.55	
Helsingintie, Polarin Siwan pysäkki	7.02	7.57	
ABC Masuuni, Porintie (vt2)	7.07	8.07	
Luhtaniityntie	7.08	8.08	
Ahmoon koulu , Maikkalantie 51	7.15	8.15	
Maikkalantie	7.25	8.25	
Oikkala	7.30	8.30	
Haavisto	7.40	8.40	
Ahmoon koulu , Maikkalantie 51	7.45	8.45	
<i>Tarvittaessa</i>	7.50	8.50	
<i>Marketit, Mäntylänkatu 1, Nyhkäläntie, Huhdintie</i>			
Linja-autoasema	7.55	8.55	
Linja-autoasema	13.05	14.05	15.05
Helsingintie, Polarin Siwan pysäkki	13.10	14.10	15.10
Ahmoon koulu , Maikkalantie 51	13.15	14.15	15.15
Haavisto	13.20	14.20	15.20
Oikkala	13.30	14.30	15.30
<i>Tarvittaessa Maikkalantie</i>	13.35	14.35	15.35
Ahmoon koulu , Maikkalantie 51	13.40	14.45	15.40
Luhtaniityntie	13.47	14.47	15.47
ABC Masuuni, Porintie (vt2)	13.50	14.50	15.50
Helsingintie, Polarin Siwan pysäkki	13.57	14.57	15.57
Linja-autoasema	14.00	15.00	16.00

Reitti: Linja-autoasema – Helsingintie – Porintie – Luhtaniityntie/Metsolantie th – Luhtaniityntie/Leinontie th – Ahmoontie – Vihtijärventie – Maikkalantie – Maikkalantie/Salmelantie th – Maikkalantie/Lintumäentie th – Porintie – Vanha Porintie – Oikkalantie – Oikkalatie/Venheentie th – Oikkalantie/Kala-Aitto th – Haavistontie/Vihtijärventie – Luhtaniityntie – Porintie – Helsingintie – Linja-autoasema.

AHMOO-HAAVISTO MA - PE

Linja-autoasema – Helsingintie – Polarin Siwa –
Porintie – Luhtaniityntie – Ahmoon koulu –
Maikkalantie – Olkkala – Haavisto – Ahmoo

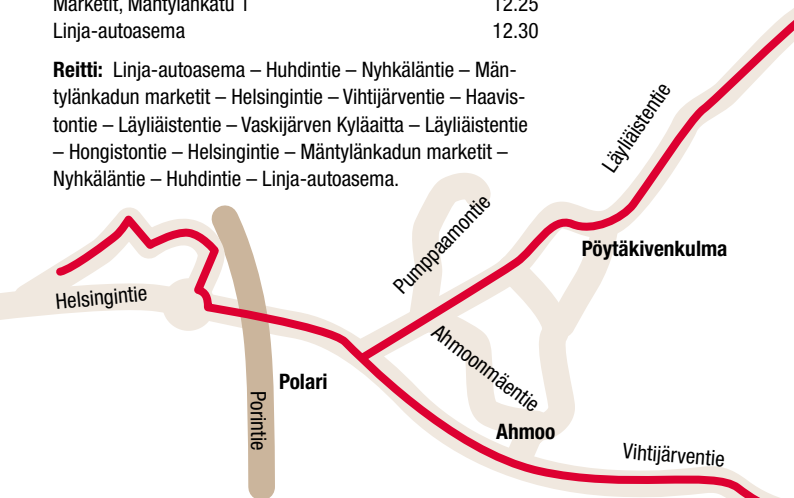


HAAVISTO - VASKIJÄRVI TI ja TO

Vihtijärventie – Haavistontie – Läyliäistentie

Linja-autoasema	9.00
Marketit, Mäntylänkatu 2	9.05
Haavisto, Vihtijärventie/Haavistontien th	9.10
Vaskijärvi, Kyläaitta Läyliäistentie 781	9.20
Aurinkorinne, Läyliäistentie/ Pumpaamontien th	9.30
Marketit, Mäntylänkatu 1	9.40
Linja-autoasema	9.45
Linja-autoasema	9.55
Marketit, Mäntylänkatu 2	10.00
Kaupungintalo, Kela, kirjasto, neuvola	11.45
Linja-autoasema	11.50
Marketit, Mäntylänkatu 2	11.55
Aurinkorinne, Läyliäistentie/Ahmoonmäentien th	12.00
Vaskijärvi, Kyläaitta Läyliäistentie 781	12.10
Haavisto, Haavistontie/Vihtijärventie th	12.20
Marketit, Mäntylänkatu 1	12.25
Linja-autoasema	12.30

Reitti: Linja-autoasema – Huhdintie – Nyhkäläntie – Mäntylänkadun marketit – Helsingintie – Vihtijärventie – Haavistontie – Läyliäistentie – Vaskijärven Kyläaitta – Läyliäistentie – Hongistontie – Helsingintie – Mäntylänkadun marketit – Nyhkäläntie – Huhdintie – Linja-autoasema.





Vaskijärvi

Vaskijärvi

Hongisto

Ahmoolammi

Ylimmäistentie

Haavistontie

Parsilanjärvi

Haavisto



Julkaisija
Karkkilan kaupunki
www.karkkila.fi