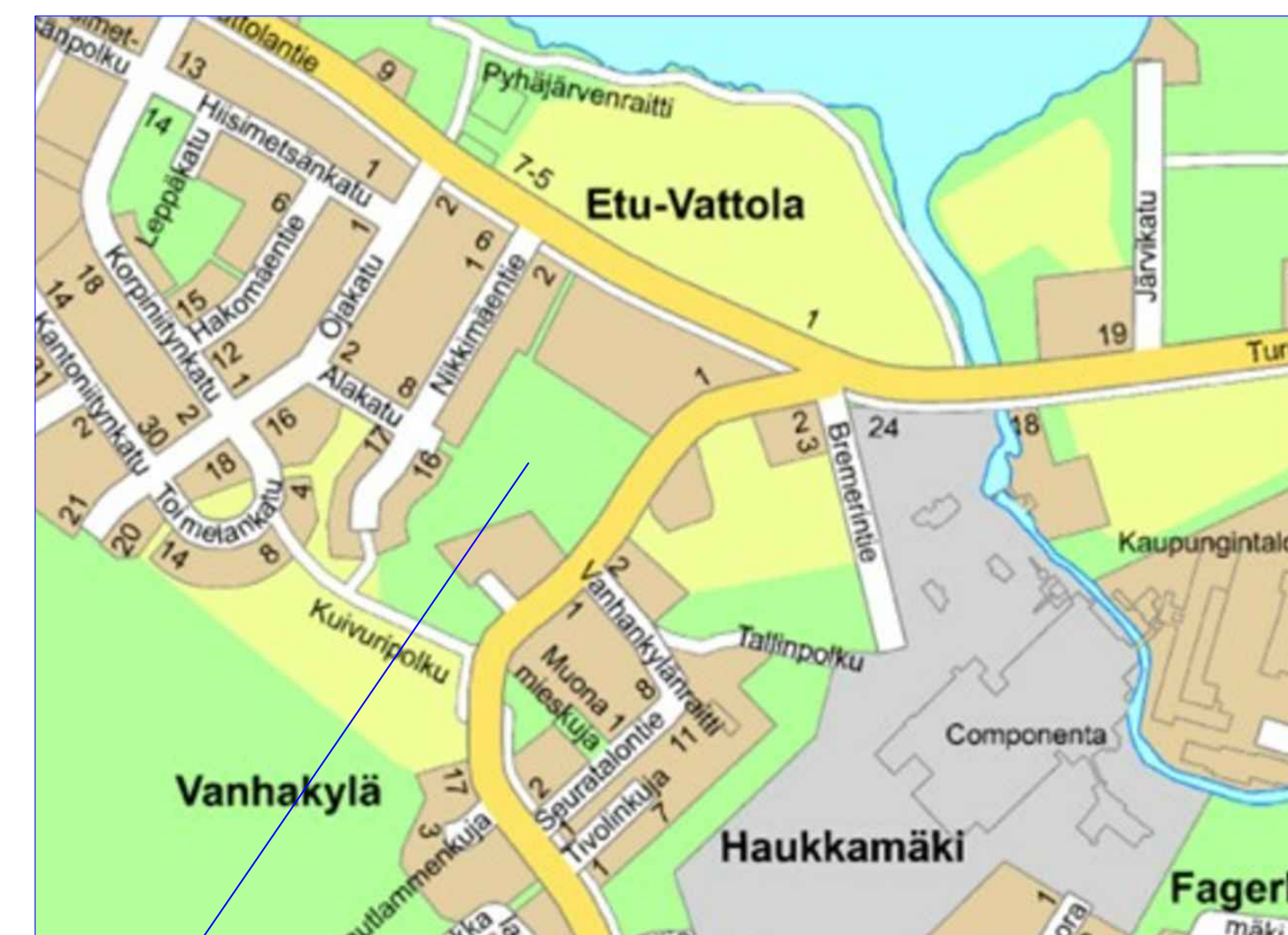
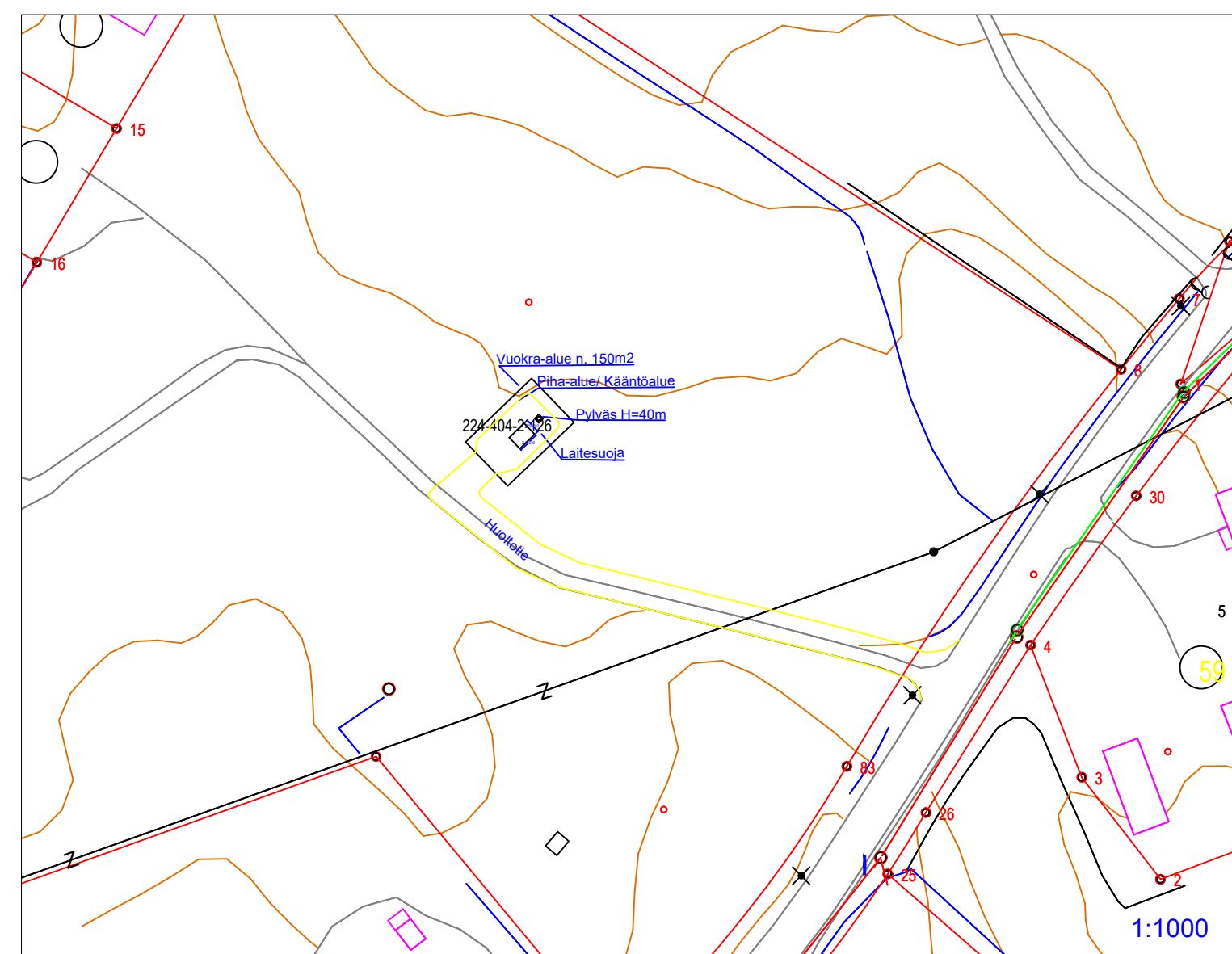
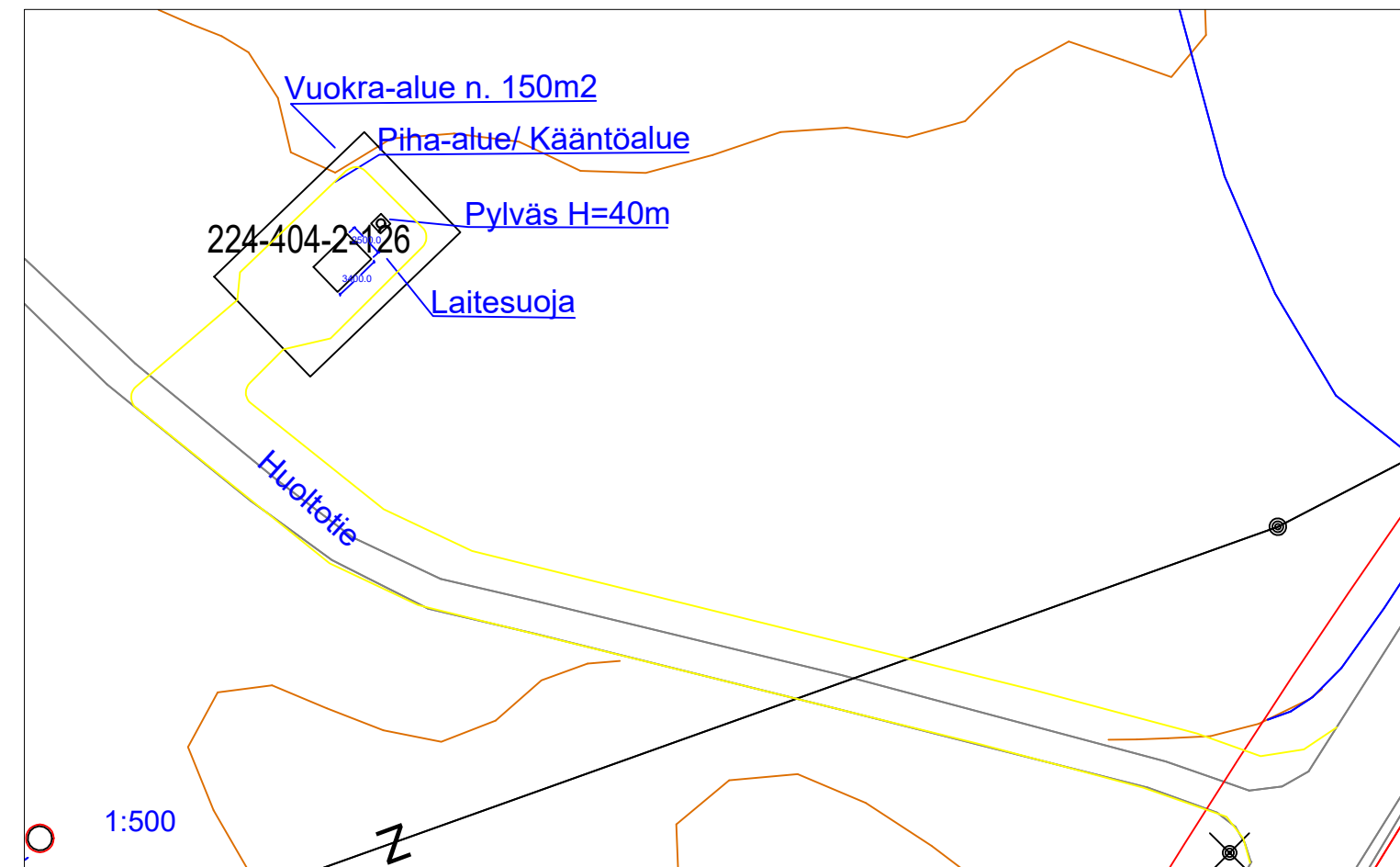


KUNTA: no 224 Karkkila  
 Kylä-kaup.osa: no 404  
 TILA: r:no 2:126  
 Vuokra-alueen pinta-ala: n.150 m<sup>2</sup>

Etu-Vattola, masto h = 40 m  
 z = +84 m (maanpinnan korkeus merenpinnasta, korkeusjärjestelmä N2000)  
 Pylvään keskipiste maastokartan tarkkuudella  
 N / p E / i  
 6 714 158 345 951  
 6 713 571 2 451 055  
 6 716 977 3 346 058  
 60° 32' 2" 24° 11' 32"

ETRS-TM35FIN  
 ETRS-GKn  
 KKJ yhtenäiskoordinaatisto (YKJ)  
 WGS 84



Tukiaseman sijainti

Kaup.osa/Kylä 404	Kortteli/Tila 2	Tontti/Rno 126	Viranomaisen merkintöjä
Pysyvä rakennustunnus	Korkeus- ja koord. järjestelmä N2000 / ETRS-TM35FIN		
Rakennustoimenpide UUDISRAKENNUS/ERILLISLAITE	Piirustuslaji PÄÄPIIRUSTUS	No 1	
Rakennuskohteen nimi ja osoite Matkaviestintukiasema Vanha Turuntie 7 03600 Karkkila	Piirustuksen sisältö ASEMAPIIRUSTUS mastot h = 40 laitesuoja, A = 8,5 m <sup>2</sup>	Mittakaavat 1:200	
ELISA Oyj / tukiasemat PL 40, 00061 ELISA www.elisa.fi	Suunn.ala ARK	Työnumero 1	Piir.no Muutos
	Pääsuunnittelija Sitowise Oy, Ri Veikko Erola	Kohteen suunnittelutunnus Elisa Oyj, Karkkila 1, P15088	Päiväys 16.3.2020
Suunnittelija Sitowise Oy	SITOWISE		