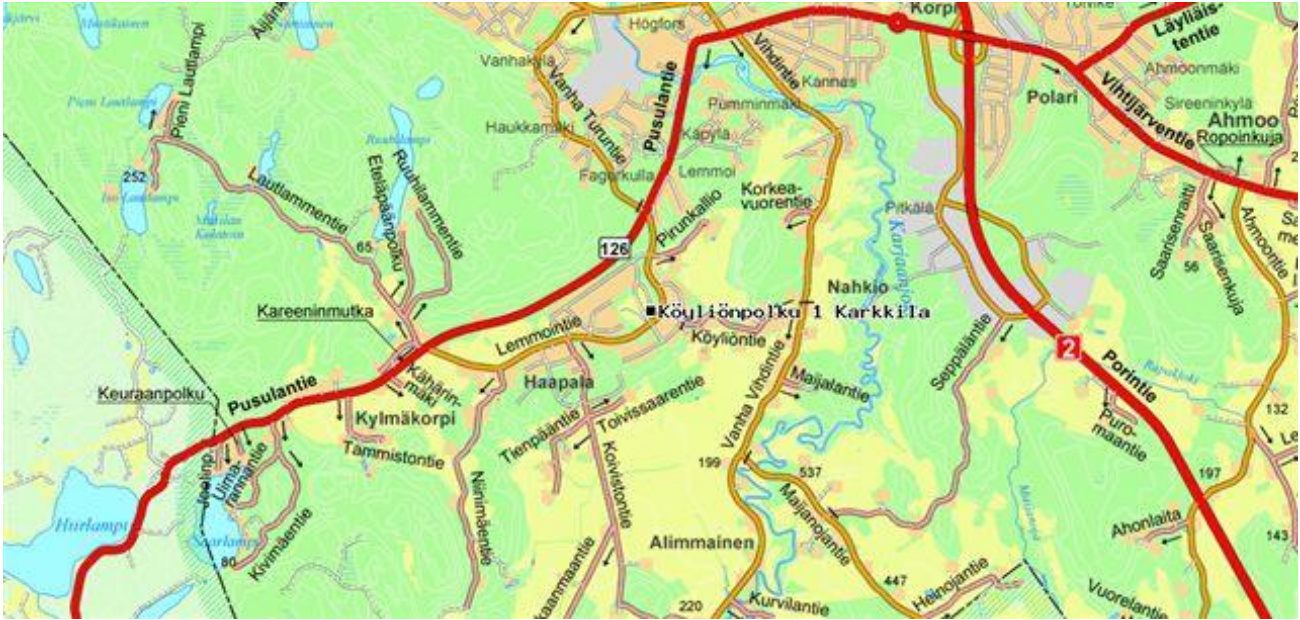


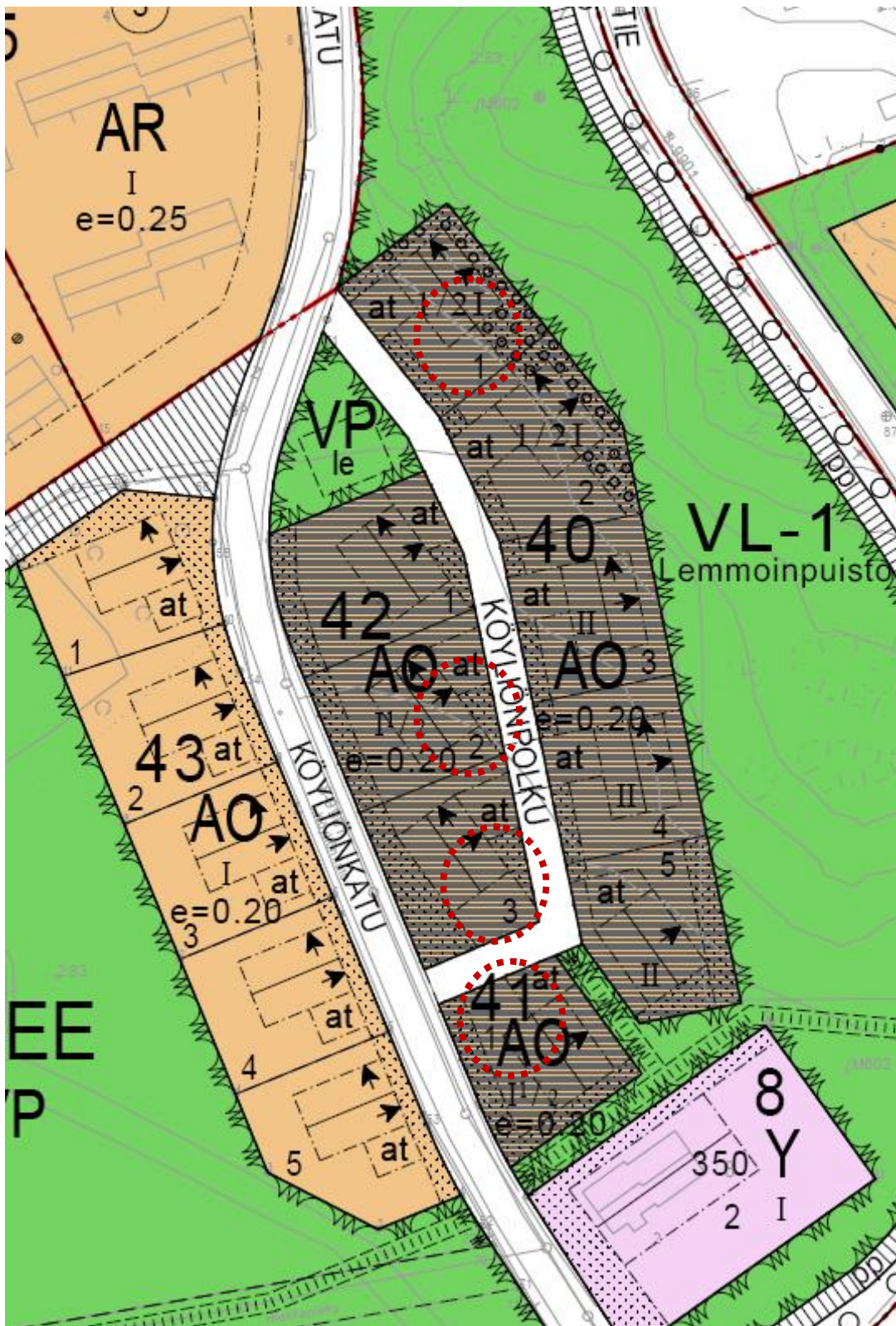
Haapala, Köyliönpolku kaupunginosa 8 korttelit 40, 41 ja 42

Päivitetty 25.3.2015

Osoite	Kortteli	Tontti	m ²	k-m ²	€/m ²	Hinta €
Köyliönpolku 4	42	2	1156	231	18	20 808
Köyliönpolku 2	42	3	1092	218	18	19 656
Köyliönpolku 11	40	1	1056	211	18	19 008
Köyliönpolku 1	41	1	985	197	13,50	13 500



TONTTIKARTAT JA ASEMAKAAVAMÄÄRÄYKSET



KUMPEEN TASANGUN ALUE ASEMAKAAVAN MUUTOS






8. KAUPUNGINOSA, KUMPEEN TASANKO




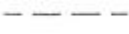

ASEMAKAAVAN MUUTOS KOSKEE KORTTELIA 8 JA OSIA KORTTELEISTA 3,4,6 JA 7
SEKÄ KATU- JA PUISTOALUEITA

ASEMAKAAVAN MUUTOKSELLE MUODOSTUVAT KORTTELIT 8, 40-44 JA
KORTTELEIDEN 3,4,6 JA 7 OSAT SEKÄ KATU- JA PUISTOALUEET

mk 1:1000

Asemakaavamerkinnot- ja määräykset

	Erillispientalojen korttelialue.
	Yleisten rakennusten korttelialue.
	Julkisten lähipalvelurakennusten korttelialue.
	Puisto.
	Lähivirkistysalue, metsä.

	3 m kaava-alueen ulkopuolella oleva viiva.
	Korttelin, korttelin osan ja alueen raja.
	Eri kaavamäärösten alaisten alueenosien välinen raja.
	Ohjeellinen eri kaavamäärösten alaisten alueenosien välinen raja.
	Ohjeellinen tontin raja.

8	Kaupunginosan numero.
KUMPEE	Kaupunginosan nimi.
1	Korttelin numero.
1	Tontin numero.

Köyliönkatu Kadun tai puiston nimi.

350 Rakennusoikeus kerrosalaneliömetreinä.

II Rakennusten, rakennuksen tai sen osan suurin sallittu kerrosluku.


1/2 I Murtoluku roomalaisen numeron edessä osoittaa, kuinka suuren osan rakennuksen suurimman kerroksen alasta saa kaavassa lukumäärältään mainittujen kerrosten alapuolella olevasta tilasta kerrosluvun estämättä käyttää kerrosalaan laskettavaksi tilaksi.


I 1/2 Murtoluku roomalaisen numeron jäljessä osoittaa, kuinka suuren osan rakennuksen suurimman kerroksen alasta saa kaavassa lukumäärältään mainittujen kerrosten yläpuolella olevasta tilasta kerrosluvun estämättä käyttää kerrosalaan laskettavaksi tilaksi.

e=0,25 Tehokkuusluku eli kerrosala suhde tontin pinta-alaan.

II Alleiviivattu luku osoittaa ehdottomasti käytettävän kerrosluvun.

 Rakennusala

 Rakennuksen harjansuuntaa osoittava viiva.

 Nuoli osoittaa rakennusalan sivun, johon rakennus on rakennettava kiinni.

 Rakennusala, jolle saa sijoittaa autotallin tai muun talousrakennuksen.